

# LOCALIZACIÓN GENERAL


REVISIÓN Y AJUSTE DEL PLAN DE ORDENAMIENTO TERRITORIAL DEL MUNICIPIO DE SOACHA



**ALCALDÍA MUNICIPAL DE SOACHA**  
SECRETARÍA DE PLANEACIÓN DEL MUNICIPIO DE SOACHA

2011

## CONVENCIONES



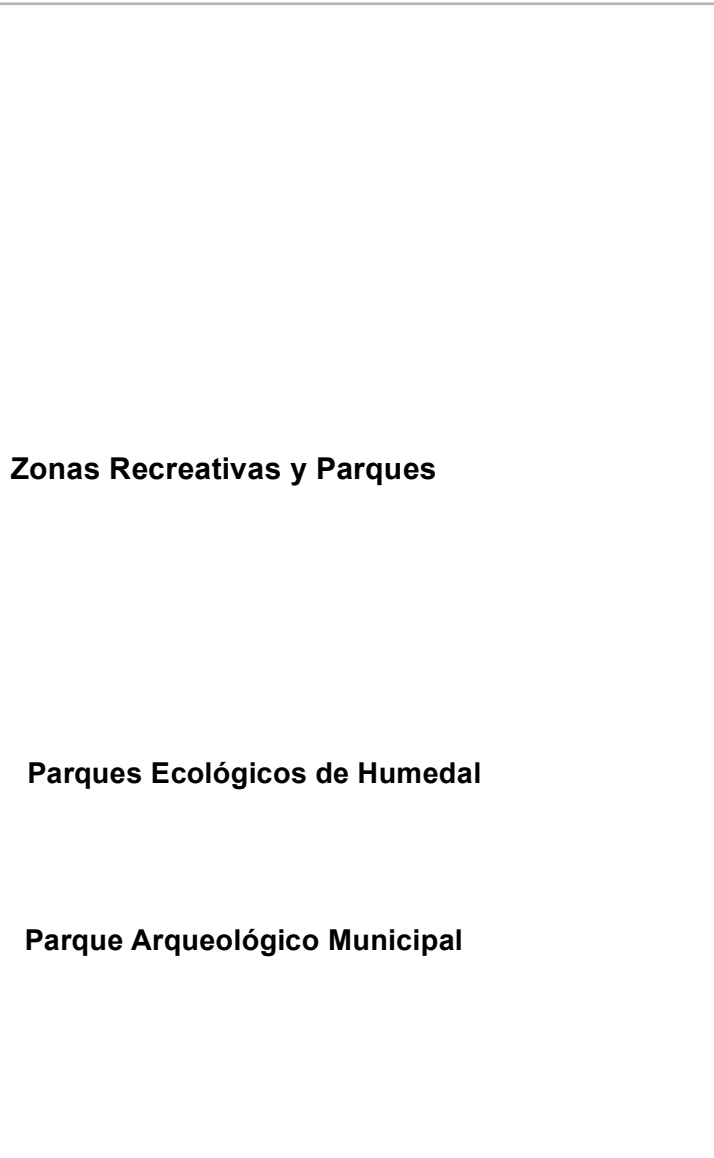
ESCALA 1:301.780

Sistema de Coordenadas Planas Origen Bogotá-Bogotá

## FUENTES

Cartografía temática:  
CARL EIAS de Bogotá:  
Plan Vial de Bogotá D.C. POT SOACHA 2000  
CONPES- Construcción y Mantenimiento Av. Longitudinal de Occidente Sector Río Bogotá - Chusacá  
Base Cartográfica Urbana: Mapa Digital de Soacha 2005  
Base Cartográfica Rural: Planchas IGAC 1:25.000, 1:10.000 (1978-1985)

## LEYENDA



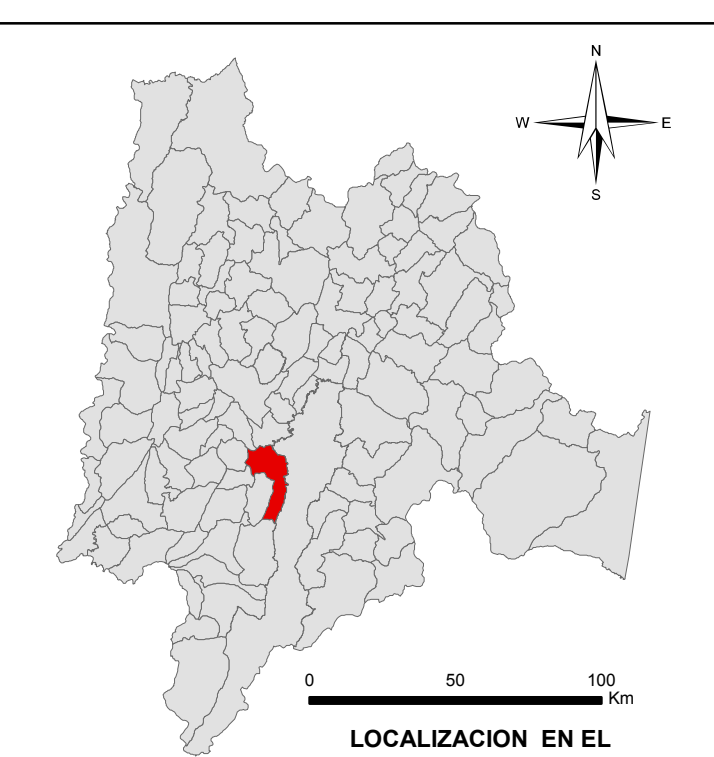
Reservas Naturales Municipales

ACUERDO No. \_\_\_\_ DE 2007

**JOSÉ BERNAL AMOROCHO**  
Presidente del Concejo Municipal

**RODOLFO GUTIÉRREZ RICO**  
Secretario de Concejo Municipal

**JESUS OCHOA SANCHEZ**  
Alcalde



LOCALIZACIÓN EN EL DEPARTAMENTO DE CUNDINAMARCA

CONTIENE:

PLANO CUNDINAMARCA

