
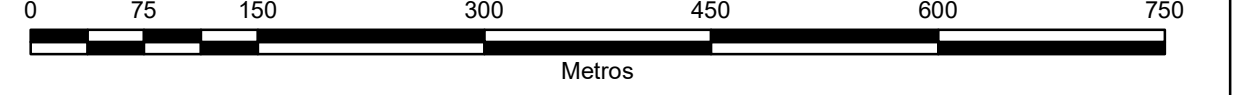


ALCALDIA MUNICIPAL DE SOACHA





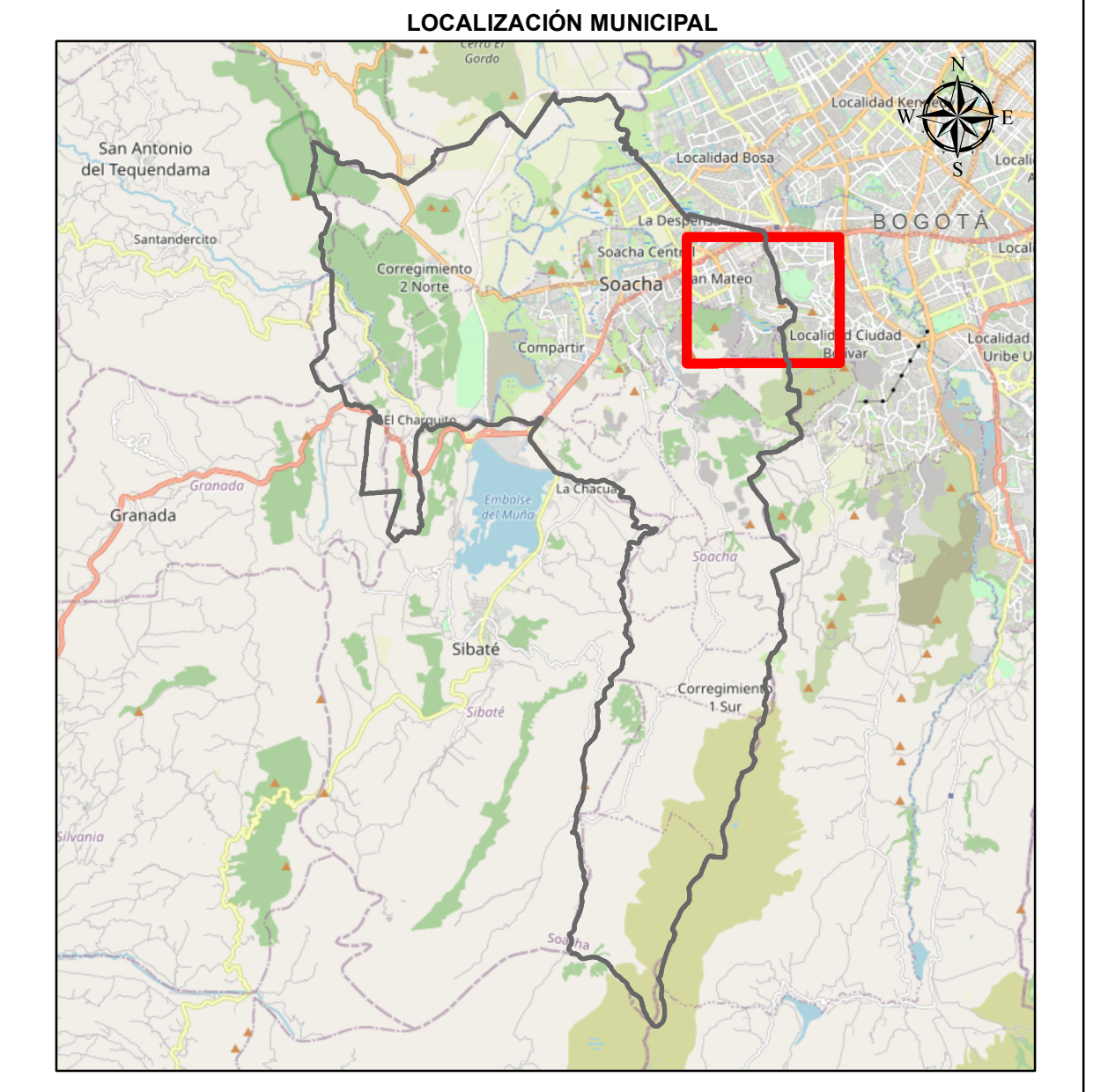
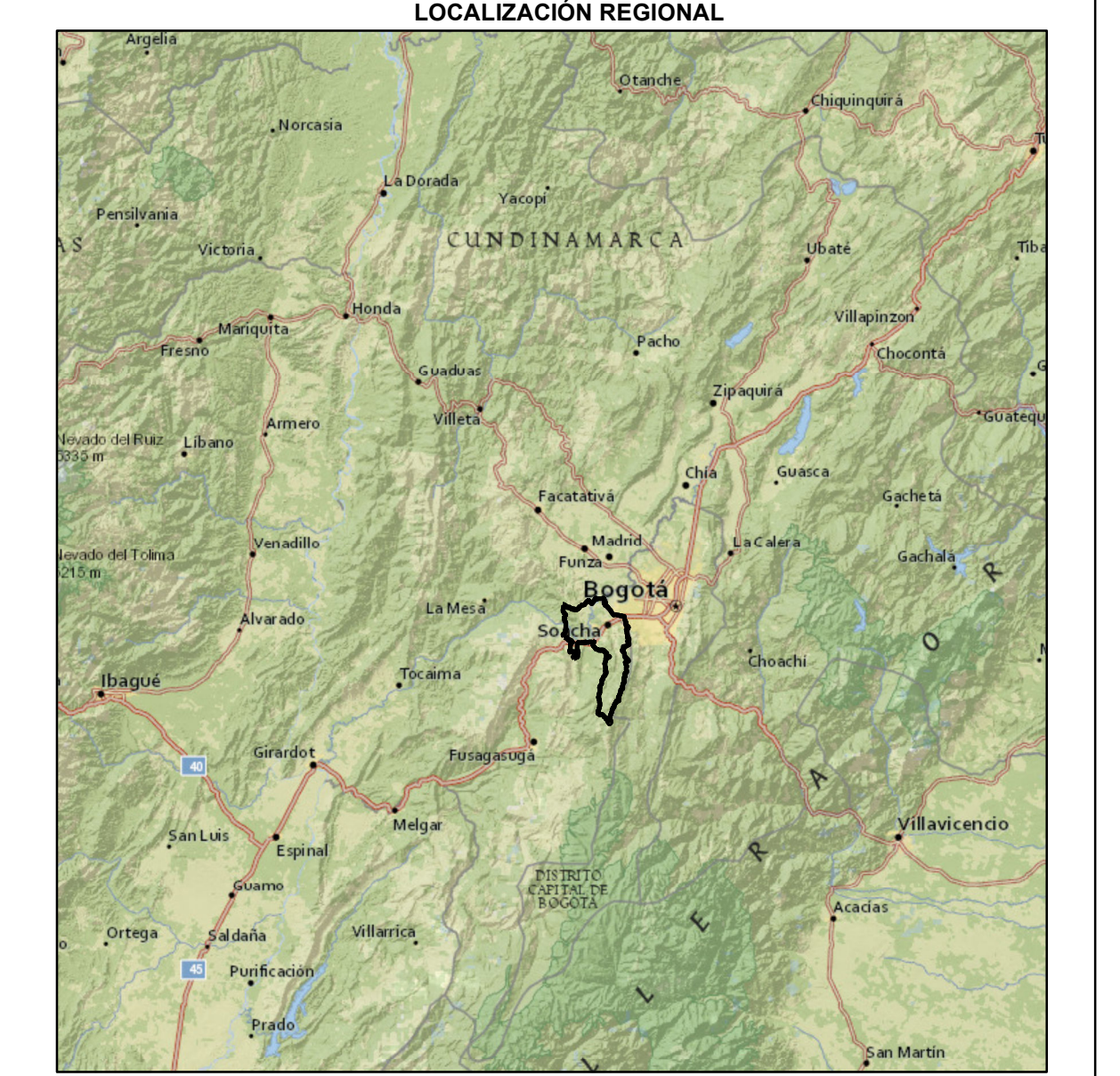
Alcaldía Municipal de Soacha
Secretaría de Planeación y Ordenamiento Territorial
Dirección de Ordenamiento Territorial

República de Colombia
Departamento de Cundinamarca
Municipio de Soacha
Tamaño de hoja: A0 (1.189 mm x 841 mm)
Escala: 1:5.000
1 centímetro en el plano impreso = 50 metros en terreno



CONVENCIONES

-  Comuna 4
-  Limite Comuna



INFORMACIÓN DE REFERENCIA

Sistema de Coordenadas: MAGNA CTM12
Proyección: Transversa Mercator
Datum: MAGNA
Escala Horizontal: 1:500.000.000
Escala Vertical: 1:200.000.000
Cota del Nivel: 72.000
Datum del Nivel: CHAMBO
Latitud del Origen: 4.000
Unidad: Metro

ÍNDICE DE HOJAS ADYACENTES

| | |
|----------|----------|
| 227-IV-C | 227-IV-D |
| 246-II-A | 246-II-B |

NOTA: Si tiene comentarios u observaciones con respecto a este producto, favor escribirlos al correo electrónico: contadadoc@alcaldiasoacha.gov.co

Derechos reservados. Para la reproducción total o parcial de la presente obra se aplicará lo establecido en la Ley 23 de 1992 y todas sus actualizaciones y/o modificaciones.

©Alcaldía Municipal de Soacha, 2022

La información gráfica contenida en el presente documento, se encuentra en proceso de verificación, validación y actualización por parte de la Secretaría de Planeación y Ordenamiento Territorial y la Dirección de Espacio Físico y Urbanismo del Municipio de Soacha, por lo cual puede estar sujeta a modificaciones.

Se expide el: lunes, 7 de febrero de 2022.

<http://www.alcaldiasoacha.gov.co/>